

## K 2 – ORIENTACE V PŘÍRODĚ

Podklady pro stanoviště viz příloha č. 3.

### 1. úkol – TURISTICKÉ A TOPOGRAFICKÉ ZNAČKY – *plní všechny kategorie*

Každý člen hlídky si vylosuje a určí 2 turistické nebo topografické značky (viz Obr. 2)

#### HODNOCENÍ

Za každou nesprávně určenou značku obdrží hlídka 1 trestný bod (max. 10 trestných bodů). Pomoc jiným členem hlídky se hodnotí jako nesprávná odpověď.

*Při hodnocení správnosti odpovědi je nutno, aby soutěžící odpověděl přesným názvem topografické značky, tak jak je uveden v OZ (např. na značku č. 25 není možno odpovědět pouze hájovna – správná odpověď je hájovna, myslivna).*

*Pořadí jednotlivých názvů může být přehozeno, název však musí být kompletní.*


*Není brán zřetel na to, zda soutěžící použil jednotné či množné číslo názvu značky.*

#### Přidělení značek dle kategorie:

- **Přípravka** – značky č. 1–10
- **Mladší hlídky MH, ZŠ1** – značky č. 1–15
- **Starší hlídky MH, ZŠ2** – značky č. 1–25

**Dorost, SŠ** – značky č. 1–40

Obr. 2 Orientace v přírodě - Turistické a topografické značky



1. Most
2. Parkoviště
3. Hotel
4. Jeskyně
5. Pramen
6. Restaurace
7. Nemocnice
8. Propast
9. Kostel
10. Veřejné tábořiště
11. Turistické informace
12. Muzeum, galerie
13. Zřícenina
14. Močál, bažina
15. Vodní mlýn
16. Minerální pramen
17. Hrad, zámek, tvrz
18. Turistický rozcestník
19. Lyžařský vlek
20. Naučná stezka
21. Samostatné budovy
22. Turistická stezka
23. Cyklostezka
24. Železniční stanice
25. Hájovna, myslivna
26. Odbočka k vrcholu nebo vyhlídce
27. Odbočka ke studánce nebo pramenu
28. Odbočka k chatě nebo přístřešku
29. Hraniční přechod
30. Státní hranice
31. Výškový bod
32. Vinice
33. Veřejné koupaliště
34. Autocamping
35. Památka UNESCO
36. Kaple
37. Pomník
38. Orientačně důležitý strom
39. Přírodní zajímavost
40. Stezka pro běžkaře

## 2. úkol – STOPY, STROMY, ROSTLINY – plní všechny kategorie

Každý člen hlídky si vylosuje a určí 1 obrázek stopy, stromu nebo rostliny (viz Obr. 3)

### HODNOCENÍ


Za každý nesprávně určený obrázek obdrží hlídka 1 trestný bod (max. 5 trestných bodů). Pomoc jiným členem hlídky se hodnotí jako nesprávná odpověď.






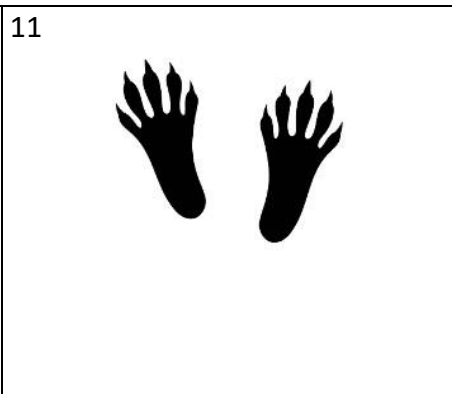

*Při hodnocení správnosti odpovědí je nutno, aby soutěžící odpověděl přesným názvem, tak jak je uveden v OZ. Není brán zřetel na to, zda soutěžící použil jednotné či množné číslo názvu obrázku.*

**Přidělení obrázků dle kategorie:**

- Přípravka, mladší hlídky MH, ZŠ1 – obrázky č. 1–9
- Starší hlídky MH, ZŠ2 – obrázky č. 1–18
- Dorost, SŠ – obrázky č. 1–24

Obr. 3 Orientace v přírodě - Stopy, stromy, rostliny





1. Ježek

2. Pes

3. Zajíc

4. Lípa

5. Smrk

6. Bříza

7. Kopřiva

8. Sněženska

9. Pampeliška

10. Jelen

11. Veverka

12. Divoké prase

13. Borůvka

14. Rulík

15. Vraní oko

16. Jedle

17. Dub

18. Borovice

19. Buk

20. Modřín

21. Javor

22. Mateřídouška

23. Jitrocel

24. Heřmánek

## Pomocná karta pro hodnocení ZHVB

K2 - Orietnace v přírodě					
1. úkol - turistické a topografické značky	Každý závodník losuje a slovně určuje 2 značky	→ přípravka - značky č. 1 - 10	Každá nesprávně určená značka = 1 TB	10	→ Nutný celý název značky (př. hájovna = chyba) → Nezáleží zda závodník použil jednotné/množné číslo → Nezáleží na pořadí (př. hájovna, myslivna = myslivna, hájovna)
		→ mladší, ZŠ1 - značky č. 1 - 15			
		→ starší, ZŠ2 - značky č. 1 - 25			
		→ dorost, SŠ - značky č. 1 - 40			
2. úkol - stopy, stromy, rostliny	Každý závodník losuje a slovně určuje 1 obrázek	→ přípravka, mladší ZŠ 1 - značky č. 1 - 9	Každý nesprávně určený obrázek = 1 TB	5	Nezáleží zda závodník použil jednotné/množné číslo
		→ starší, ZŠ2 - značky č. 1 - 18			
		→ dorost, SŠ - značky č. 1 - 24			

